

Resvanor Syd 2007

—

Databasdokumentation

Maj 2008, version 1.0



Innehåll

1.	<i>Förord</i>	5
2.	<i>Individfilen (Individfil_Resvanor_Syd_2007_Vers_Skånetrafiken)</i>	6
2.1	Lista över variabler i individfilen	6
3.	<i>Resfilen (Resfil_Resvanor_Syd_2007_Vers_Skånetrafiken)</i>	31
3.1	Lista över variabler i resfilen.....	31
4.	<i>Översikt variabler</i>	38
5.	<i>Dokumentation framtagna variabler</i>	41
6.	<i>Lokalisering indelning i 141 områden (variabel omr)</i>	43

1. Förord

Resultatet av Resvanor Syd 2007 är, bortsett från rapporten, ett stort datamaterial som återfinns i två databaser, en individfil och en resfil. Databasdokumentationen för Resvanor Syd 2007 innehåller information om dessa två databaser. Dels om vilka variabler som finns i datafilerna, dels om variablernas värden motsvarande svarsalternativen som fanns i enkäten. Utöver det innehåller databaserna några nybildade variabler som tagits fram för rapporten.

Lund maj 2008
Trivector Traffic AB

2. Individfilen (Individfil_Resvanor_Syd_2007_Vers_Skånetrafiken)

I individfilen representerar varje rad en respondent tillsammans med sina bakgrundsdata och resor. Tomma och ogiltiga enkäter har raderats. Filen innehåller 608 variabler. Det stora antalet variabler beror på att det finns 24 variabler för varje resa varav det finns upp till 19 stycken per person.

2.1 Lista över variabler i individfilen

Id – Id-nummer

bostad_komkod - Kommunen respondenten bor i

1214	Svalöv
1230	Staffanstorp
1231	Burlöv
1233	Vellinge
1256	Östra Göinge
1257	Örkelljunga
1260	Bjuv
1261	Kävlinge
1262	Lomma
1263	Svedala
1264	Skurup
1265	Sjöbo
1266	Hörby
1267	Höör
1270	Tomelilla
1272	Bromölla
1273	Osby
1275	Perstorp
1276	Klippan
1277	Åstorp
1278	Båstad
1280	Malmö
1281	Lund
1282	Landskrona
1283	Helsingborg
1284	Höganäs
1285	Eslöv
1286	Ystad
1287	Trelleborg
1290	Kristianstad
1291	Simrishamn
1292	Ängelholm
1293	Hässleholm

endast för start- och målpunkter i resfilen (kodningen finns även för koordinat- och nykovariabeln):

9901	Köpenhamn
9902	Kastrup
9903	Helsingör
9900	Övriga Danmark
9911	Olofström
9912	Sölvesborg
9913	Karlshamn
9914	Ronneby
9915	Karlskrona
9910	Övriga Blekinge
9921	Laholm
9922	Skummeslövstrand
9923	Mellbystrand
9924	Halmstad
9925	Knäred
9926	Falkenberg
9927	Varberg
9928	Kungsbacka
9920	Övriga Halland
9931	Markaryd
9932	Älmhult
9933	Strömsnäsbruk
9934	Växjö
9935	Kalmar
9936	Jönköping
9937	Västervik
9930	Övriga Småland
9940	övriga Sverige
9950	utomlands, dock ej Danmark

bostad_omr - Indelning bostadsort i 141 områden

(Indelningen följer kommunernas geografiska läge i Skåne. Numreringen börjar i nordöstra hörnet, går sedan medurs söderut – västerut – norrut. Undantag är område 0. För lokalisering på en karta jämför kapitel 6)

0	0 Lund tätort (endast för start- och målpunkter i resfilen)
1	1 Hässleholm landsbygd
2	2 Hässleholm tätort
3	3 Tyringe/Vinslöv tätort
4	4 Bjärnum tätort
5	5 Sösdala tätort
6	6 Vittsjö tätort
7	7 Hästveda tätort
8	8 Osby landsbygd
9	9 Osby tätort
10	10 Lönsboda tätort
11	11 Östra Göinge landsbygd
12	12 Broby/Knislinge tätort
13	13 Bromölla tätort
14	14 Bromölla/Kristianstad landsbygd
15	15 Kristianstad tätort
16	16 Åhus tätort
17	17 Tollarp tätort
18	18 Hörby landsbygd
19	19 Hörby tätort
20	20 Simrishamn landsbygd
21	21 Simrishamn tätort
22	22 Tomelilla landsbygd
23	23 Tomelilla tätort
24	24 Sjöbo landsbygd
25	25 Sjöbo tätort
26	26 Ystad landsbygd
27	27 Ystad tätort
28	28 Skurup landsbygd
29	29 Skurup tätort
30	30 Trelleborg landsbygd
31	31 Trelleborg tätort
32	32 Östra Grevie/Västra Ingelstad tätort
33	33 Vellinge tätort
34	34 Skanör/Falsterbo tätort
35	35 Höllviken/Ljunghusen tätort
36	36 Vellinge/Malmö landsbygd
37	37 Malmö tätort
38	38 Svedala landsbygd
39	39 Svedala tätort
40	40 Bara tätort
41	41 Lund tätort
42	42 Lund tätort
43	43 Stångby tätort
44	44 Lund tätort
45	45 Lund tätort

46	46 Lund tätort
47	47 Lund tätort
48	48 Lund tätort
49	49 Lund tätort
50	50 Lund tätort
51	51 Lund tätort
52	52 Lund tätort
53	53 Lund tätort
54	54 Lund tätort
55	55 Lund tätort
56	56 Lund tätort
57	57 Lund tätort
58	58 Lund tätort
59	59 Lund landsbygd
60	60 Dalby tätort
61	61 Södra Sandby tätort
62	62 Genarp tätort
63	63 Veberöd tätort
64	64 Torna-Hällestad tätort
65	65 Revingeby tätort
66	66 Staffanstorp tätort
67	67 Staffanstorp tätort
68	68 Staffanstorp tätort
69	69 Staffanstorp tätort
70	70 Staffanstorp tätort
71	71 Staffanstorp tätort
72	72 Staffanstorp tätort
73	73 Hjärup tätort
74	74 Hjärup tätort
75	75 Staffanstorp landsbygd
76	76 Burlöv tätort
77	77 Burlöv/Lomma landsbygd
78	78 Lomma tätort
79	79 Bjarred tätort
80	80 Kävlinge landsbygd
81	81 Kävlinge tätort
82	82 Löddeköpinge tätort
83	83 Hofterup tätort
84	84 Eslöv centrum
85	85 Eslöv tätort
86	86 Stehag/Örtofta/Marieholm/Billinge/Stockamöllan tätort
87	87 Flyinge/Gårdstånga/Harlösa/Hurva/Löberöd tätort
88	88 Eslöv/Svalöv landsbygd
89	89 Svalöv tätort
90	90 Landskrona landsbygd
91	91 Landskrona tätort
92	92 Glumslöv tätort
93	93 Helsingborg tätort restgrupp
94	94 Helsingborg tätort
95	95 Helsingborg tätort

96	96 Helsingborg tätort
97	97 Helsingborg tätort
98	98 Helsingborg tätort
99	99 Helsingborg tätort
100	100 Helsingborg tätort
101	101 Helsingborg tätort
102	102 Helsingborg tätort
103	103 Helsingborg tätort
104	104 Helsingborg tätort
105	105 Helsingborg tätort
106	106 Helsingborg tätort
107	107 Helsingborg tätort
108	108 Helsingborg tätort
109	109 Helsingborg tätort
110	110 Helsingborg tätort
111	111 Helsingborg tätort
112	112 Helsingborg tätort
113	113 Rydebäck tätort
114	114 Gantofta/Vallåkra tätort
115	115 Bårslöv tätort
116	116 Påarp tätort
117	117 Mörap tätort
118	118 Kattarp/Hasslarp/Allerum tätort
119	119 Hittarp/Domsten tätort
120	120 Ödåkra tätort
121	121 Helsingborg syd landsbygd
122	122 Helsingborg ost landsbygd
123	123 Helsingborg norr/Höganäs landsbygd
124	124 Höganäs tätort
125	125 Viken tätort
126	126 Billesholm tätort
127	127 Ekeby tätort
128	128 Bjuv tätort
129	129 Bjuv/Perstorp landsbygd
130	130 Perstorp tätort
131	131 Klippan/Åstorp landsbygd
132	132 Klippan/Åstorp tätort
133	133 Höör landsbygd
134	134 Höör tätort
135	135 Båstad landsbygd
136	136 Båstad tätort
137	137 Förslöv tätort
138	138 Ängelholm landsbygd
139	139 Ängelholm tätort
140	140 Örkelljunga landsbygd
141	141 Örkelljunga tätort

bostad_täto_urval - Tätorten respektive landsbygd där bostaden ligger i, bara de tätorter som ingick i indelningen för Resvanor Syd (färre än 4000 invånare bara i undantag)

(numreringen följer samma princip som för variabeln bostad_omr)

- 1 Hässleholm
- 2 Tyringe
- 3 Bjärnum
- 4 Vinslöv
- 5 Sösdala
- 6 Vittsjö
- 7 Hästveda
- 8 Osby
- 9 Lönsboda
- 10 Broby
- 11 Knislinge
- 12 Bromölla
- 13 Kristianstad
- 14 Åhus
- 15 Tollarp
- 16 Hörby
- 17 Simrishamn
- 18 Tomelilla
- 19 Sjöbo
- 20 Ystad
- 21 Skurup
- 22 Trelleborg
- 23 Östra Grevie
- 24 Västra Ingelstad
- 25 Vellinge
- 26 Skanör/Falsterbo
- 27 Ljunghusen
- 28 Höllviken
- 29 Malmö
- 30 Bunkeflostrand
- 31 Klagshamn
- 32 Kristineberg
- 33 Oxie
- 34 Svalöv
- 35 Bara
- 36 Lund
- 37 Stångby
- 38 Dalby
- 39 Södra Sandby
- 40 Genarp
- 41 Veberöd
- 42 Torna Hällestad
- 43 Revingeby
- 44 Staffanstorp
- 45 Idala
- 46 Hjärup

47	Burlöv tätot
48	Lomma
49	Bjärred
50	Kävlinge
51	Löddeköpinge
52	Hofterup
53	Eslöv
54	Örtofta
55	Stehag
56	Stockamölla
57	Marieholm
58	Billinge
59	Flyinge
60	Gårdstånga
61	Harlösa
62	Hurva
63	Löberöd
64	Svedala
65	Landskrona
66	Glumslöv
67	Helsingborg
68	Rydebäck
69	Gantofta
70	Vallåkra
71	Bårslöv
72	Påarp
73	Mörarp
74	Kattarp
75	Hasslarp
76	Allerum
77	Domsten
78	Hittarp
79	Ödåkra
80	Höganäs
81	Viken
82	Billesholm
83	Ekeby
84	Bjuv
85	Perstorp
86	Åstorp
87	Klippan
88	Höör
89	Båstad
90	Förslöv
91	Ängelholm
92	Örkelljunga
93	Landsbygden

bostad_täto_alla - Tätorten respektive landsbygd där bostaden ligger i, alla Skånes tätorter

(numreringen följer samma princip som för variabeln bostad_omr, förutom för Valje)

1	Ballingslöv
2	Bjärnum
3	Emmaljunga
4	Finja
5	Hässleholm
6	Hästveda
7	Mala
8	Röke
9	Sjöröd
10	Stoby
11	Sösdala
12	Tormestorp
13	Tyringe
14	Vankiva
15	Vinslöv
16	Vittsjö
17	Västra Torup
18	Killeberg
19	Lönsboda
20	Osby
21	Broby
22	Glimåkra
23	Hanaskog
24	Hjärsås
25	Immeln
26	Knislinge
27	Sibbhult
28	Östanå
29	Bromölla
30	Gualöv
31	Nymölla
32	Näsum
33	Arkelstorp
34	Balsby
35	Bårslöv
36	Degeberga
37	Everöd
38	Fjälkinge
39	Färlöv
40	Gårdstånga
41	Hammar
42	Hammarslund
43	Huaröd
44	Kristianstad
45	Linderöd
46	Norra Åsum
47	Ovesholm

48	Rinkaby
49	Tollarp
50	Torsebro
51	Viby
52	Vinnö
53	Vittskövle
54	Yngsjö
55	Åhus
56	Önnestad
57	Österslöv
58	Östra Sönnarslöv
59	Hörby
60	Ludvigsborg
61	Osbyholm
62	Baskemölla
63	Borrby
64	Brantevik
65	Gärsnäs
66	Hammenhög
67	Kivik
68	Sankt Olof
69	Simris
70	Simrishamn
71	Skillinge
72	Vik
73	Vitaby
74	Östra Tommarp
75	Brösarp
76	Lunnarp
77	Smedstorp
78	Tomelilla
79	Bjärsjölagård
80	Blentarp
81	Karups sommarby
82	Lövestad
83	Sjöbo
84	Sjöbo sommarby och Svansjö s
85	Sövde
86	Vollsjö
87	Äsperöd
88	Glemmingebro
89	Hedeskoga
90	Köpingebro
91	Löderup
92	Nybrostrand
93	Stora Herrestad
94	Svarte
95	Sövestad
96	Ystad
97	Abbekås

98	Rydsgård
99	Skivarp
100	Skurup
101	Alstad
102	Anderslöv
103	Beddingestrand
104	Gislövs läge och Simremarken
105	Klagstorp
106	Skegrie
107	Smygehamn
108	Trelleborg
109	Gessie villastad
110	Hököpinge
111	Höllviken
112	Ljunghusen
113	Rängs sand
114	Skanör med Falsterbo
115	Vellinge
116	Västra Ingelstad
117	Östra Grevie
118	Bunkeflostrand
119	Kristineberg
120	Malmö
121	Oxie
122	Södra Klagshamn
123	Tygelsjö
124	Vintrie
125	Västra Klagstorp
126	Bara
127	Holmeja
128	Klågerup
129	Sjödiken
130	Svedala
131	Dalby
132	Genarp
133	Idala
134	Lund
135	Revingeby
136	Stångby
137	Södra Sandby
138	Torna Hällestad
139	Veberöd
140	Hjärup
141	Kyrkheddinge
142	Staffanstorp
143	Burlövs egnahem
144	Åkarp
145	Bjärred
146	Flädie
147	Lomma

148	Barsebäck
149	Barsebäckshamn
150	Dösjebro
151	Furulund
152	Hofterup
153	Kävlinge
154	Lilla Harrie
155	Löddeköpinge
156	Sandskogen
157	Billinge
158	Eslöv
159	Flyinge
160	Gärds Köpinge
161	Harlösa
162	Hurva
163	Kungshult
164	Löberöd
165	Marieholm
166	Stehag
167	Stockamöllan
168	Väggarp
169	Billeberga
170	Kågeröd
171	Röstånga
172	Svalöv
173	Teckomatorp
174	Tågarp
175	Annelöv
176	Asmundtorp
177	Glumslöv
178	Häljarp
179	Härslöv
180	Kvärlöv
181	Landskrona
182	Saxtorpsskogen
183	Allerum
184	Båstad
185	Domsten
186	Gantofta
187	Hasslarp
188	Helsingborg
189	Hittarp
190	Kattarp
191	Mörarp
192	Påarp
193	Rydebäck
194	Tånga och Rögle
195	Utvälinge
196	Vallåkra
197	Ödåkra

198	Arild
199	Höganäs
200	Ingelstråde
201	Jonstorp
202	Mjöhult
203	Mölle
204	Viken
205	Billesholm
206	Bjuv
207	Ekeby
208	Gunnarstorp
209	Södra Vrams fäläd
210	Perstorp
211	Klippan
212	Klippans bruk
213	Krika
214	Ljungbyhed
215	Stidsvig
216	Östra Ljungby
217	Hyllinge
218	Kvidinge
219	Åstorp
220	Höör
221	Ljungstorp och Jägersbo
222	Norra Rörum
223	Ormanäs och Stanstorp
224	Sätofta
225	Tjörnarp
226	Bäckaskog
227	Förslöv
228	Grevie
229	Torekov
230	Västra Karup
231	Östra Karup
232	Hjärnarp
233	Höja
234	Margretetorp
235	Munka-Ljungby
236	Skepparkroken
237	Strövelstorp
238	Svenstorp
239	Vejbystrand
240	Ängelholm
241	Eket
242	Skånes-Fagerhult
243	Åsljunga
244	Örkelljunga
245	Landsbygden
246	Valje

bostad_storst_smaort_landsby - Indelning bostadsort i storstad (Mö, Lu, Hbg) liten tätort och landsbygd

- | | |
|---|-----------------|
| 1 | större tätorter |
| 2 | mindre tätorter |
| 3 | landsbygden |

kön - Kön

- | | |
|---|--------|
| 1 | Kvinna |
| 2 | Man |

ålder - Ålder

åldersklass - Indelning ålder i 5 klasser

- | | |
|---|------------|
| 1 | 15 - 18 år |
| 2 | 19 - 25 år |
| 3 | 26 - 39 år |
| 4 | 40 - 64 år |
| 5 | 65 - 84 år |

A3_0_6 - HH: Antal personer i hushållet mellan 0 och 6 år

A3_7_10 - HH: Antal personer i hushållet mellan 7 och 10 år

A3_11_15 - HH: Antal personer i hushållet mellan 11 och 15 år

A3_16_18 - HH: Antal personer i hushållet mellan 16 och 18 år

A3_19_64 - HH: Antal personer i hushållet mellan 19 och 64 år

A3_65_74 - HH: Antal personer i hushållet mellan 65 och 74 år

A3_75_ - HH: Antal personer i hushållet 75 år och äldre

ant_hush - Antal personer i hushållet

ant_hush18 - Antal personer i hushållet som är 18 år och yngre

ant_hush19_ - Antal personer i hushållet som är äldre än 18 år

ant_hush65_ - Antal personer i hushållet som är äldre än 64 år

hushtyp - Hushållstyp

- | | |
|---|-------------------------------|
| 1 | En vuxen utan barn |
| 2 | Two vuxna utan barn |
| 3 | En vuxen med barn |
| 4 | Two vuxna med barn |
| 5 | Tre eller flera vuxna |
| 6 | Ensam ungdom under 19 år |
| 7 | Tre eller fler vuxna med barn |

A4_syssels - UP: Huvudsaklig sysselsättning

- 1 förvärvsarbetar
- 2 studerar
- 3 sjukskriven
- 4 föräldraledig
- 5 arbetssökande
- 6 pensionär
- 7 annat

A4_syssels_annat - UP: Annan huvudsaklig sysselsättning - vilken

A5_utbildn - UP: Högsta avslutade utbildning

- 1 grundskola/folkskola
- 2 gymnasium/realskola
- 3 eftergymn utbildn, ej högskola/univ
- 4 utb på högskola/univ

A6_inkomst - HH: Sammanlagd årsinkomst för samtliga personer i hushållet före skatt

- 1 100 000 eller mindre
- 2 100 001-200 000
- 3 200 001-300 000
- 4 300 001-400 000
- 5 400 001-500 000
- 6 500 001-600 000
- 7 600 001-700 000
- 8 700 001-800 000
- 9 mer än 800 000

A7_bostad - UP: Botyp

- 1 flerfamiljshus
- 2 villa
- 3 radhus/kedjehus
- 4 annat

A7_bostad_annat - UP: Annan botyp - vilken

A8_körkort - UP: Har du körkort till bil?

- 1 ja
- 2 nej

A9_körkorthh - HH: Antal personer i hushållet som har körkort

- 1 0 personer
- 2 1 person
- 3 2 personer
- 4 3 eller fler

A10_bilar - HH: Antal bilar som hushållet har tillgång till (inkl. leasingbilar och förmånsbilar)

- 1 0 st
- 2 1 st

- 3 2 st
- 4 3 eller fler

A11_bilvidbehov - UP: Kan du i allmänhet använda dig av bil när du behöver?

- 1 ja, alltid
- 2 ja, för det mesta
- 3 ja, ibland
- 4 nej, sällan
- 5 nej, aldrig

A12_cykel - UP: Har du tillgång till cykel?

- 1 ja, alltid
- 2 ja, för det mesta
- 3 ja, ibland
- 4 nej, sällan
- 5 nej, aldrig

A13_koll - UP: Har du något kort du kan använda för resor med kollektivtrafiken eller färdtjänst?

- 1 ja, alltid
- 2 ja, för det mesta
- 3 ja, ibland
- 4 nej, sällan
- 5 nej, aldrig

A13_1 - UP: Skånekort - hela länet

1 = markerat alternativ

A13_2 - UP: Skånekort - 9 zoner

1 = markerat alternativ

A13_3 - UP: Skånekort - 6 zoner

1 = markerat alternativ

A13_4 - UP: Skånekort: 3 zoner

1 = markerat alternativ

A13_5 - UP: Skånekort - 1 zon

1 = markerat alternativ

A13_6 - UP: Öresundskort

1 = markerat alternativ

A13_7 - UP: SJ-kort

1 = markerat alternativ

A13_8 - UP: Abonnemangskort (Lund och Helsingborg)

1 = markerat alternativ

A13_9 - UP: Rabattkort

1 = markerat alternativ

A13_10 - UP: Värdekort

1 = markerat alternativ

A13_11 - UP: Serviceresekort

1 = markerat alternativ

A13_12 - UP: Skolkort

1 = markerat alternativ

A13_13 - UP: Frikort

1 = markerat alternativ

A13_14 - UP: Tillstånd för färdtjänst

1 = markerat alternativ

A13_15 - UP: Övrigt kort

1 = markerat alternativ

A13_15annat - UP: Övrigt kort - vilket

A14_buss - UP: Hur långt har du från hemmet till närmsta busshållplats i meter?

A14_jvg - UP: Hur långt har du från hemmet till närmsta järnvägsstation i meter?

A14_bil - UP: Hur långt har du från hemmet till närmsta bilparkering i meter?

B1_buss - UP: Hur långt har du från arbete/studieplats till närmsta busshållplats i meter?

B1_jvg - UP: Hur långt har du från arbete/studieplats till närmsta järnvägsstation i meter?

B1_bil - UP: Hur långt har du från arbete/studieplats till närmsta bilparkering i meter?

B2_1 - UP: Har du tillgång till fri parkering på arbetsplatsen/studieplatsen?

1 = markerat alternativ

B2_2 - UP: Har du tillgång till parkering med avgift på arbetsplatsen/studieplatsen?

1 = markerat alternativ

B2_3 - UP: Har du tillgång till förmånsbeskattad parkering på arbetsplatsen/studieplatsen?

1 = markerat alternativ

B2_4 - UP: Har du tillgång till företagsbil/bilpoolsbil på arbetsplatsen/studieplatsen?

(för variabelns värden se ”Lista över variabler i individfilen”)

B2_5 - UP: Har du tillgång till förmånsbil på arbetsplatsen/studieplatsen?

1 = markerat alternativ

B2_6 - UP: Har du tillgång till ersättning för egen bil i tjänsten på arbetsplatsen/studieplatsen?

1 = markerat alternativ

B2_7 - UP: Har du tillgång till subventionerat kort för kollektivtrafiken på arbetsplatsen/studieplatsen?

1 = markerat alternativ

B2_8 - UP: Har du tillgång till tjänstecykel på arbetsplatsen/studieplatsen?

1 = markerat alternativ

B2_9 - UP: Har inte tillgång till något av de nämnda alternativ på arbetsplatsen/studieplatsen?

1 = markerat alternativ

B2_10 - UP: Har du tillgång till annat på arbetsplatsen/studieplatsen?

1 = markerat alternativ

B2_10annat - UP: Tillgång till annat - vad

mättdag - Mättdag

mätmånad - Mätmånad

dag - Mättdagens veckodag

- 1 måndag
- 2 tisdag
- 3 onsdag
- 4 torsdag
- 5 fredag
- 6 lördag
- 7 söndag

dagtyp - Dagtyp - vardag, lördag, söndag

- 1 vardag
- 2 lördag
- 3 söndag

dagtyp_2 - Dagtyp 2 - bara vardag och helg

- 1 vardag
- 2 helg

förfl - Har du förflyttad dig på mättdagen?

- 1 ja
- 2 nej

om_nej_varför - Om du inte gjort några förflyttningar, vad var orsaken?

- 1 inga speciella ärenden

- 2 sjukdom
- 3 VAB/föräldraledig
- 4 funktionshinder
- 5 arbetade hemma
- 6 annat

om_nej_annat - Annan orsak varför man inte har förflyttad sig

r1_ifylld, r2_ifylld till r19_ifylld - Är resa 1 (alt. 2-19) ifylld?

- 1 förflyttningen har ägt rum

r1f1a_startadr, r2f1a_startadr till r19f1a_startadr - Var började förflyttning 1 (alt. 2-19)?

- 1 egna bostaden
- 2 annan plats

r1f1g_nyko, r2f1g_nyko till r19f1g_nyko - Nyko start förflyttning 1 (alt. 2-19)

(Nyko-koden består av 10 siffror, varav de första 4 är kommunkoden och de sista 6 innehåller nykokoden. Finns ingen nykokod är bara kommunkoden angivet och de sista 6 siffror är nollor. För kodning av orter utanför Skåne se variabeln ”bostad_komkod”.)

r1f2_starttid, r2f2_starttid till r19f2_starttid - Starttid förflyttning 1 (alt. 2-19)

r1f3a_ärende, r2f3a_ärende till r19f3a_ärende - Ärende förflyttning 1 (alt. 2-19)

- 1 till bostaden
- 2 till arbetsplatsen
- 3 tjänsteresa
- 4 till skola/utb
- 5 hämta/lämna barn
- 6 inköp livsmedel
- 7 annat inköp
- 8 besöka vård
- 9 besöka myndighet
- 10 motion
- 11 föreningsaktivitet
- 12 nöje
- 13 besöka släkt och vänner
- 14 annat
- 15 Soptippen
- 16 Hämta/lämna/skjutsa (annan/annat än barn)
- 17 Sommarstuga

r1_ärende_2, r2_ärende_2 till r19_ärende_2 – Resa 1 (alt. 2-19) Sammanslagning ärende till färre klasser

- 1 Arbete
- 2 Skola/utbildning
- 3 Tjänsteresa
- 4 Hämta/lämna barn/annan
- 5 Inköp
- 6 Vård/myndigh/service

- 7 Motion/förening
- 8 Nöje/släkt & vänner
- 9 Annat
- 10 Hemresa

r1f3b_äre_ann, r2f3b_äre_ann till r19f3b_äre_ann - Annat ärende förflyttning 1 (alt. 2-19)

r1f4a_måladr, r2f4a_måladr till r19f4a_måladr - Var avslutades förflyttning 1 (alt. 2-19)

- 1 egna bostaden
- 2 annan plats

r1f4g_nyko, r2f4g_nyko till r19f4g_nyko - Nyko mål förflyttning 1 (alt. 2-19)

(Nyko-koden består av 10 siffror, varav de första 4 är kommunkoden och de sista 6 innehåller nykokoden. Finns ingen nykokod är bara kommunkoden angivet och de sista 6 siffror är nollor. För kodning av orter utanför Skåne se variabeln "bostad_komkod".)

r1f6_ankomsttid, r2f6_ankomsttid till r19f6_ankomsttid - Ankomsttid förflyttning 1 (alt. 2-19)

r1f5a_färds1, r2f5a_färds1 till r19f5a_färds1 - Färdsätt 1, förflyttning 1 (alt. 2-19)

- 1 bil som förare
- 2 bil som passagerare
- 3 buss
- 4 tåg
- 5 moped/MC
- 6 cykel
- 7 till fots
- 8 flyg
- 9 taxi
- 10 färdtjänst
- 11 annat

r1f5b_färds2, r2f5b_färds2 till r19f5b_färds2 - Färdsätt 2, förflyttning 1 (alt. 2-19)

- 1 bil som förare
- 2 bil som passagerare
- 3 buss
- 4 tåg
- 5 moped/MC
- 6 cykel
- 7 till fots
- 8 flyg
- 9 taxi
- 10 färdtjänst
- 11 annat

r1f5c_färds3, r2f5c_färds3 till r19f5c_färds3 - Färdsätt 3, förflyttning 1 (alt. 2-19)

- 1 bil som förare
- 2 bil som passagerare
- 3 buss

- 4 tåg
- 5 moped/MC
- 6 cykel
- 7 till fots
- 8 flyg
- 9 taxi
- 10 färdtjänst
- 11 annat

r1f5d_färds4, r2f5d_färds4 till r19f5d_färds4 - Färdsätt 4, förflyttning 1 (alt. 2-19)

- 1 bil som förare
- 2 bil som passagerare
- 3 buss
- 4 tåg
- 5 moped/MC
- 6 cykel
- 7 till fots
- 8 flyg
- 9 taxi
- 10 färdtjänst
- 11 annat

r1_huvudfm, r2_huvudfm till r19_huvudfm –Huvudfärdmedel resa 1 (alt. 2-19)

- 1 bil som förare
- 2 bil som passagerare
- 3 buss
- 4 tåg
- 5 moped/MC
- 6 cykel
- 7 till fots
- 8 flyg
- 9 taxi
- 10 färdtjänst
- 11 annat

r1_huvudfm_2, r2_huvudfm_2 till r19_huvudfm_2 - Sammanslagning huvudfärdmedel resa 1 (alt. 2-19) till färre klasser

- 1 Bil
- 2 Buss
- 3 Tåg
- 4 Cykel
- 5 Till fots
- 6 Annat

r1f5e_färdsann1, r2f5e_färdsann1 till r19f5e_färdsann1 - Annat färdsätt 1, förflyttning 1 (alt. 2-19)

r1f5f_färdsann2, r2f5f_färdsann2 till r19f5f_färdsann2 - Annat färdsätt 2, förflyttning 1 (alt. 2-19)

r1f5g_färdsann3, r1f5g_färdsann3 till r1f5g_färdsann3 - Annat färd sätt 3, förflyttning 1 (alt. 2-19)

r1f5h_färdsann4, r2f5h_färdsann4 till r19f5h_färdsann4 - Annat färd sätt 4, förflyttning 1 (alt. 2-19)

r1f7_km, r2f7_km till r19f7_km - Sträcka förflyttning 1 i km (alt. 2-19)

r1_typ, r2_typ till r19_typ - Restyp resa 1 (alt. 2-19) (inom/start/mål/utanför Skåne)

- 1 Resan görs helt utanför Skåne
- 2 Startpunkten är utanför Skåne, målpunkten i Skåne
- 3 Startpunkten är i Skåne, målpunkten utanför Skåne
- 4 Resan görs helt inom Skåne

r1_tor, r2_tor till r19_tor - Resa 1 (alt. 2-19) är del av en tur- och returresa

1 = ja

r1_typ_tor, r2_typ_tor till r19_typ_tor - Resa 1 (alt. 2-19): Typ av tur- och returresa som resan är del av

- 1 Hem/hem
- 2 Arbete/arbete

tor_r1_2 - Resa 1 och 2 är en tur- och returresa

0 =nej

1 = ja

tor_r2_3 - Resa 2 och 3 är en tur- och returresa

0 =nej

1 = ja

tor_r3_4 - Resa 3 och 4 är en tur- och returresa

0 =nej

1 = ja

tor_r4_5 - Resa 4 och 5 är en tur- och returresa

0 =nej

1 = ja

tor_r5_6 - Resa 5 och 6 är en tur- och returresa

0 =nej

1 = ja

tor_r6_7 - Resa 6 och 7 är en tur- och returresa

0 =nej

1 = ja

tor_r7_8 - Resa 7 och 8 är en tur- och returresa

0 =nej

1 = ja

tor_r8_9 - Resa 8 och 9 är en tur- och returresa

0 =nej

1 = ja

tor_r9_10 - Resa 9 och 10 är en tur- och returresa

0 =nej

1 = ja

tor_r10_11 - Resa 10 och 11 är en tur- och returresa

0 =nej

1 = ja

tor_r11_12 - Resa 11 och 12 är en tur- och returresa

0 =nej

1 = ja

tor_r12_13 - Resa 12 och 13 är en tur- och returresa

0 =nej

1 = ja

tor_r13_14 - Resa 13 och 14 är en tur- och returresa

0 =nej

1 = ja

tor_r14_15 - Resa 14 och 15 är en tur- och returresa

0 =nej

1 = ja

tor_r15_16 - Resa 15 och 16 är en tur- och returresa

0 =nej

1 = ja

tor_r16_17 - Resa 16 och 17 är en tur- och returresa

0 =nej

1 = ja

tor_r17_18 - Resa 17 och 18 är en tur- och returresa

0 =nej

1 = ja

tor_r18_19 - Resa 18 och 19 är en tur- och returresa

0 =nej

1 = ja

ant_resor_pers - Antal resor

ant_resor_pers_sk - Antal resor inom och med start/mål i Skåne

ant_resor_pers_in - Antal resor inom Skåne

km_pers - Reslängd

km_pers_sk - Reslängd resor inom och med start/mål i Skåne

km_pers_in - Reslängd resor inom Skåne

km_pers_bil - Reslängd bilresor

km_pers_buss - Reslängd bussresor

km_pers_tåg - Reslängd tågresor

km_pers_cykel - Reslängd cykelresor

km_pers_tillfots - Reslängd resor till fots

km_pers_annat - Reslängd resor med annat färdmedel

km_pers_miss - Reslängd resor utan färd sätt

ant_resor_pers_bil - Antal bilresor

ant_resor_pers_buss - Antal bussresor

ant_resor_pers_tåg - Antal tågresor

ant_resor_pers_cykel - Antal cykelresor

ant_resor_pers_tillfots - Antal resor till fots

ant_resor_pers_annat - Antal resor med annat färdmedel

ant_resor_pers_miss - Antal resor där inget färd sätt anges

km_pers_bil_sk - Reslängd bilresor inom och med start/mål i Skåne

km_pers_buss_sk - Reslängd bussresor inom och med start/mål i Skåne

km_pers_tåg_sk - Reslängd tågresor inom och med start/mål i Skåne

km_pers_cykel_sk - Reslängd cykelresor inom och med start/mål i Skåne

km_pers_tillfots_sk - Reslängd resor till fots inom och med start/mål i Skåne

km_pers_annat_sk - Reslängd resor med annat färd sätt inom och med start/mål i Skåne

km_pers_miss_sk - Reslängd resor utan färd sätt inom och med start/mål i Skåne

ant_resor_pers_bil_sk - Antal bilresor inom och med start/mål i Skåne

ant_resor_pers_buss_sk - Antal bussresor inom och med start/mål i Skåne

ant_resor_pers_tåg_sk - Antal tågresor inom och med start/mål i Skåne

ant_resor_pers_cykel_sk - Antal cykelresor inom och med start/mål i Skåne

ant_resor_pers_tillfots_sk - Antal resor till fots inom och med start/mål i Skåne

ant_resor_pers_annat_sk - Antal resor med annat färdssätt inom och med start/mål i Skåne

ant_resor_pers_miss_sk - Antal resor utan färdssätt inom och med start/mål i Skåne

km_pers_bil_in - Reslängd bilresor inom Skåne

km_pers_buss_in - Reslängd bussresor inom Skåne

km_pers_tåg_in - Reslängd tågresor inom Skåne

km_pers_cykel_in - Reslängd cykelresor inom Skåne

km_pers_tillfots_in - Reslängd resor till fots inom Skåne

km_pers_annat_in - Reslängd resor med annat färdssätt inom Skåne

km_pers_miss_in - Reslängd resor utan färdssätt inom Skåne

ant_resor_pers_bil_in - Antal bilresor inom Skåne

ant_resor_pers_buss_in - Antal bussresor inom Skåne

ant_resor_pers_tåg_in - Antal tågresor inom Skåne

ant_resor_pers_cykel_in - Antal cykelresor inom Skåne

ant_resor_pers_tillfots_in - Antal resor till fots inom Skåne

ant_resor_pers_annat_in - Antal resor med annat färdssätt inom Skåne

ant_resor_pers_miss_in - Antal resor utan färdssätt inom Skåne

ant_resor_pers_arbete_sk - Antal resor till arbetet inom och med start/mål i Skåne

ant_resor_pers_skola_sk - Antal resor till skola/utbildning inom och med start/mål i Skåne

ant_resor_pers_tjänst_sk - Antal tjänsteresor inom och med start/mål i Skåne

ant_resor_pers_barn_sk - Antal resor med ärende hämta lämna barn/annat inom och med start/mål i Skåne

ant_resor_pers_inköp_sk - Antal inköpsresor inom och med start/mål i Skåne

ant_resor_pers_service_sk - Antal serviceresor (vård, myndighet, service) inom och med start/mål i Skåne

ant_resor_pers_motion_sk - Antal resor med ärende "motion/förening" inom och med start/mål i Skåne

ant_resor_pers_nöje_sk - Antal resor med ärende "nöje/släkt och vänner" inom och med start/mål i Skåne

ant_resor_pers_annatäre_sk - Antal resor med annat ärende inom och med start/mål i Skåne

ant_resor_pers_hem_sk - Antal hemresor inom och med start/mål i Skåne

ant_resor_pers_äre_miss_sk - Antal resor utan ärende inom och med start/mål i Skåne

vikt_anv

Viktningparameter uträknad med hänsyn till ålder, kön och bostadsort.

3. Resfilen (Resfil_Resvanor_Syd_2007_Vers_Skånetrafiken)

I resfilen representerar varje rad en resa. Det innebär att de respondenter som inte överhuvudtaget rest, inte finns med i denna databas. De respondenter som har gjort fler än en resa, återfinns på fler än en rad.

Varje rad i databasen innehåller bakgrundsdata om respondenten samt information om geokodning för start och målpunkt, start- och ankomsttid, ärende och färdmedel 1-4 samt huvudfärdmedlet för resan. Filen innehåller 107 variabler.

En stor del av variablerna ingår både i res- och individfilen. För dessa nämns nedan bara variabelns namn. För värdena hänvisas till förklaringarna för individfilen ovan.

3.1 Lista över variabler i resfilen

Id – Id-nummer

bostad_komkod - Kommunen respondenten bor i

(för variabelns värden se ” Lista över variabler i individfilen”)

bostad_omr - Indelning bostadsort i 141 områden

(för lokalisering jämför kapitel 6)

(för variabelns värden se ” Lista över variabler i individfilen”)

bostad_täto_alla

(för variabelns värden se ” Lista över variabler i individfilen”)

bostad_täto_urval

(för variabelns värden se ” Lista över variabler i individfilen”)

bostad_storst_småort_landsby - Indelning storstad (Mö, Lu, Hbg) liten tätort och landsbygd

(för variabelns värden se ” Lista över variabler i individfilen”)

kön - Kön

(för variabelns värden se ” Lista över variabler i individfilen”)

ålder - Ålder

Åldersklass - Indelning ålder i 5 klasser

(för variabelns värden se ” Lista över variabler i individfilen”)

A3_0_6 - HH: Antal personer i hushållet mellan 0 och 6 år

A3_7_10 - HH: Antal personer i hushållet mellan 7 och 10 år

A3_11_15 - HH: Antal personer i hushållet mellan 11 och 15 år

A3_16_18 - HH: Antal personer i hushållet mellan 16 och 18 år

A3_19_64 - HH: Antal personer i hushållet mellan 19 och 64 år

A3_65_74 - HH: Antal personer i hushållet mellan 65 och 74 år

A3_75_ - HH: Antal personer i hushållet 75 år och äldre

ant_hush - Antal personer i hushållet

ant_hush18 - Antal personer i hushållet som är 18 år och yngre

ant_hush19_ - Antal personer i hushållet som är äldre än 18 år

ant_hush65_ - Antal personer i hushållet som är äldre än 64 år

hushtyp - Hushållstyp

(för variabelns värden se ” Lista över variabler i individfilen”)

A4_syssels - UP: Huvudsaklig sysselsättning

(för variabelns värden se ” Lista över variabler i individfilen”)

A4_syssels_annat - UP: Annan huvudsaklig sysselsättning - vilken

A5_utbildn - UP: Högsta avslutade utbildning

(för variabelns värden se ” Lista över variabler i individfilen”)

A6_inkomst - HH: Sammanlagd årsinkomst för samtliga personer i hushållet före skatt

(för variabelns värden se ” Lista över variabler i individfilen”)

A7_bostad - UP: Botyp

(för variabelns värden se ” Lista över variabler i individfilen”)

A7_bostad_annat - UP: Annan botyp - vilken

A8_körkort - UP: Har du körkort till bil?

(för variabelns värden se ” Lista över variabler i individfilen”)

A9_körkorthh - HH: Antal personer i hushållet som har körkort

(för variabelns värden se ” Lista över variabler i individfilen”)

A10_bilar - HH: Antal bilar som hushållet har tillgång till (inkl. leasingbilar och förmånsbilar)

(för variabelns värden se ” Lista över variabler i individfilen”)

A11_bilvidbehov - UP: Kan du i allmänhet använda dig av bil när du behöver?

(för variabelns värden se ” Lista över variabler i individfilen”)

A12_cykel - UP: Har du tillgång till cykel?

(för variabelns värden se ” Lista över variabler i individfilen”)

A13_koll - UP: Har du något kort du kan använda för resor med kollektivtrafiken eller färdtjänst?

(för variabelns värden se ” Lista över variabler i individfilen”)

A13_1 - UP: Skånekort - hela länet

(för variabelns värden se ” Lista över variabler i individfilen”)

A13_2 - UP: Skånekort - 9 zoner

(för variabelns värden se ” Lista över variabler i individfilen”)

A13_3 - UP: Skånekort - 6 zoner

(för variabelns värden se ” Lista över variabler i individfilen”)

A13_4 - UP: Skånekort: 3 zoner

(för variabelns värden se ” Lista över variabler i individfilen”)

A13_5 - UP: Skånekort - 1 zon

(för variabelns värden se ” Lista över variabler i individfilen”)

A13_6 - UP: Öresundskort

(för variabelns värden se ” Lista över variabler i individfilen”)

A13_7 - UP: SJ-kort

(för variabelns värden se ” Lista över variabler i individfilen”)

A13_8 - UP: Abonnemangskort (Lund och Helsingborg)

(för variabelns värden se ” Lista över variabler i individfilen”)

A13_9 - UP: Rabattkort

(för variabelns värden se ” Lista över variabler i individfilen”)

A13_10 - UP: Värdekort

(för variabelns värden se ” Lista över variabler i individfilen”)

A13_11 - UP: Servicereskort

(för variabelns värden se ” Lista över variabler i individfilen”)

A13_12 - UP: Skolkort

(för variabelns värden se ” Lista över variabler i individfilen”)

A13_13 - UP: Frikort

(för variabelns värden se ” Lista över variabler i individfilen”)

A13_14 - UP: Tillstånd för färdtjänst

(för variabelns värden se ” Lista över variabler i individfilen”)

A13_15 - UP: Övrigt kort

(för variabelns värden se ” Lista över variabler i individfilen”)

A13_15annat - UP: Övrigt kort - vilket

A14_buss - UP: Hur långt har du från hemmet till närmsta busshållplats i meter?

A14_jvg - UP: Hur långt har du från hemmet till närmsta järnvägsstation i meter?

A14_bil - UP: Hur långt har du från hemmet till närmsta bilparkering i meter?

B1_buss - UP: Hur långt har du från arbete/studieplats till närmsta busshållplats i meter?

B1_jvg - UP: Hur långt har du från arbete/studieplats till närmsta järnvägsstation i meter?

B1_bil - UP: Hur långt har du från arbete/studieplats till närmsta bilparkering i meter?

B2_1 - UP: Har du tillgång till fri parkering på arbetsplatsen/studieplatsen?
(för variabelns värden se "Lista över variabler i individfilen")

B2_2 - UP: Har du tillgång till parkering med avgift på arbetsplatsen/studieplatsen?
(för variabelns värden se "Lista över variabler i individfilen")

B2_3 - UP: Har du tillgång till förmånsbeskattad parkering på arbetsplatsen/studieplatsen?
(för variabelns värden se "Lista över variabler i individfilen")

B2_4 - UP: Har du tillgång till företagsbil/bilpoolsbil på arbetsplatsen/studieplatsen?
(för variabelns värden se "Lista över variabler i individfilen")

B2_5 - UP: Har du tillgång till förmånsbil på arbetsplatsen/studieplatsen?
(för variabelns värden se "Lista över variabler i individfilen")

B2_6 - UP: Har du tillgång till ersättning för egen bil i tjänsten på arbetsplatsen/studieplatsen?
(för variabelns värden se "Lista över variabler i individfilen")

B2_7 - UP: Har du tillgång till subventionerat kort för kollektivtrafiken på arbetsplatsen/studieplatsen?
(för variabelns värden se "Lista över variabler i individfilen")

B2_8 - UP: Har du tillgång till tjänstecykel på arbetsplatsen/studieplatsen?
(för variabelns värden se "Lista över variabler i individfilen")

B2_9 - UP: Har inte tillgång till något av de nämnda alternativ på arbetsplatsen/studieplatsen?
(för variabelns värden se "Lista över variabler i individfilen")

B2_10 - UP: Har du tillgång till annat på arbetsplatsen/studieplatsen?
(för variabelns värden se "Lista över variabler i individfilen")

B2_10annat - UP: Tillgång till annat - vad

mättdag - Mättdag

mätmånad - Mätmånad

dag - Mättdagens veckodag

(för variabelns värden se ” Lista över variabler i individfilen”)

dagtyp - Dagtyp - vardag, lördag, söndag

(för variabelns värden se ” Lista över variabler i individfilen”)

dagtyp_2 - Dagtyp 2 - bara vardag och helg

(för variabelns värden se ” Lista över variabler i individfilen”)

r_num - Resans nummer bland respondentens förflyttningar

rf1a_startadr - Var började förflyttningen?

(för variabelns värden se ” Lista över variabler i individfilen”)

rf1g_nyko - Nyko start

(Nyko-koden består av 10 siffror, varav de första 4 är kommunkoden och de sista 6 innehåller nykokoden. Finns ingen nykokod är bara kommunkoden angivet och de sista 6 siffror är nollor. För kodning av orter utanför Skåne se variabeln ”bostad_komkod”).

rf1_komkod - Kommunkod startpunkt

(för variabelns värden se ” Lista över variabler i individfilen” , variabel bostad_komkod)

rf1_omr - Område (141 st) för startpunkten

(för variabelns värden se ” Lista över variabler i individfilen” , variabel bostad_omr)

rf1_täto_urval - Tätorten respektive landsbygd där startpunkten ligger i, bara de tätorter som ingick i indelningen för Resvanor Syd (färre än 4000 invånare bara i undantag)

(för variabelns värden se ” Lista över variabler i individfilen” , variabel bostad_täto_urval)

rf1_täto_alla - Tätorten respektive landsbygd där startpunkten ligger i, alla Skånes tätorter

(för variabelns värden se ” Lista över variabler i individfilen”, variabel bostad_täto_alla)

rf2_starttid - Starttid

starttid_timme – Timme för start (Minuter borttagna)

rf3a_ärende - Ärende

(för variabelns värden se ” Lista över variabler i individfilen”)

ärende_2 – Sammanslagning ärende till färre klasser

(för variabelns värden se ” Lista över variabler i individfilen”)

rf3b_äre_ann - Annat ärende

rf4a_måladr - Var avslutades

(för variabelns värden se ” Lista över variabler i individfilen”)

rf4g_nyko - Nyko mål

(Nyko-koden består av 10 siffror, varav de första 4 är kommunkoden och de sista 6 innehåller nykokoden. Finns ingen nykokod är bara kommunkoden angivet och de sista 6 siffror är nollor. För kodning av orter utanför Skåne se variabeln ”bostad_komkod”.)

rf4_komkod - Kommunkod målpunkt

(för variabelns värden se ” Lista över variabler i individfilen” , variabel bostad_komkod)

rf4_omr - Område (141 st) för målpunkten

(för variabelns värden se ” Lista över variabler i individfilen” , variabel bostad_omr)

rf4_täto_urval - Tätorten respektive landsbygd där målpunkten ligger i, bara de tätorter som ingick i indelningen för Resvanor Syd (färre än 4000 invånare bara i undantag)

(för variabelns värden se ” Lista över variabler i individfilen” , variabel bostad_täto_urval)

rf4_täto_alla - Tätorten respektive landsbygd där målpunkten ligger i, alla Skånes tätorter

(för variabelns värden se ” Lista över variabler i individfilen”, variabel bostad_täto_alla)

rf6_ankomsttid - Ankomsttid

ankomsttid_timme – Timme för ankomst (minuter borttagna)

rf5a_färds1 - Färdsätt 1

(för variabelns värden se ” Lista över variabler i individfilen”)

rf5b_färds2 - Färdsätt 2

(för variabelns värden se ” Lista över variabler i individfilen”)

rf5c_färds3 - Färdsätt 3

(för variabelns värden se ” Lista över variabler i individfilen”)

rf5d_färds4 - Färdsätt 4

(för variabelns värden se ” Lista över variabler i individfilen”)

huvudfm - Resans huvudfärdmedel

(för variabelns värden se ” Lista över variabler i individfilen”)

huvudfm_2 - Sammanslagning huvudfärdmedel till färre klasser

(för variabelns värden se ” Lista över variabler i individfilen”)

rf5e_färdsann1 - Annat färdsätt 1

rf5f_färdsann2 - Annat färd sätt 2

rf5g_färdsann3 - Annat färd sätt 3

rf5h_färdsann4 - Annat färd sätt 4

rf7_km – Sträcka i km

kl6_rf7km - Resans längd - 6 klasser

1	1 km och kortare
2	>1 - 5 km
3	>5 - 10 km
4	>10 - 20 km
5	>20 - 50 km
6	> 50 km

r_typ - Restyp (inom/start/mål/utanför Skåne)

(för variabelns värden se ” Lista över variabler i individfilen”)

r_tor - Resan är del av en tur- och returresa

(för variabelns värden se ” Lista över variabler i individfilen”)

r_typ_tor - Typ av tur- och returresa

(för variabelns värden se ” Lista över variabler i individfilen”)

vikt_anv

Viktningparameter uträknad med hänsyn till ålder, kön och bostadsort.

4. Översikt variabler

Nedan följer en tabell som visar översiktligt vilka variabler som finns i individ- respektive resfilen.

Kortbeteckning	Beskrivning	Individfil	Resfil
Id	Id-nummer	X	X
bostad_komkod	Kommunen respondenten bor i	X	X
bostad_omr	Indelning bostadsort i 141 områden	X	X
bostad_täto_urval	Tätorten respektive landsbygd där bostaden ligger i, bara de tätorter som ingick i indelningen för Resvanor Syd (färre än 4000 invånare bara i undantag)	X	X
bostad_täto_alla	Tätorten respektive landsbygd där bostaden ligger i, alla Skånes tätorter	X	X
bostad_storst_småort_landsby	Indelning bostadsort i storstad (Mö, Lu, Hbg) liten tätort och landsbygd	X	X
kön	Kön	X	X
ålder	Ålder	X	X
åldersklass	Indelning ålder i 5 klasser	X	X
A3_0_6	HH: Antal personer i hushållet mellan 0 och 6 år	X	X
A3_7_10	HH: Antal personer i hushållet mellan 7 och 10 år	X	X
A3_11_15	HH: Antal personer i hushållet mellan 11 och 15 år	X	X
A3_16_18	HH: Antal personer i hushållet mellan 16 och 18 år	X	X
A3_19_64	HH: Antal personer i hushållet mellan 19 och 64 år	X	X
A3_65_74	HH: Antal personer i hushållet mellan 65 och 74 år	X	X
A3_75_	HH: Antal personer i hushållet 75 år och äldre	X	X
ant_hush	Antal personer i hushållet	X	X
ant_hush18	Antal personer i hushållet som är 18 år och yngre	X	X
ant_hush19_	Antal personer i hushållet som är äldre än 18 år	X	X
ant_hush65_	Antal personer i hushållet som är äldre än 64 år	X	X
hushtyp	Hushållstyp	X	X
A4_syssels	UP: Huvudsaklig sysselsättning	X	X
A4_syssels_annot	UP: Annan huvudsaklig sysselsättning - vilken	X	X
A5_utbildn	UP: Högsta avslutade utbildning	X	X
A6_inkomst	HH: Sammanlagd årsinkomst för samtliga personer i hushållet före skatt	X	X
A7_bostad	UP: Botyp	X	X
A7_bostad_annot	UP: Annan botyp - vilken	X	X
A8_körkort	UP: Har du körkort till bil?	X	X
A9_körkorthh	HH: Antal personer i hushållet som har körkort	X	X
A10_bilar	HH: Antal bilar som hushållet har tillgång till (inkl. leasingbilar och förmånsbilar)	X	X
A11_bilvidbehov	UP: Kan du i allmänhet använda dig av bil när du behöver?	X	X
A12_cykel	UP: Har du tillgång till cykel?	X	X
A13_koll	UP: Har du något kort du kan använda för resor med kollektivtrafiken eller färdtjänst?	X	X
A13_1	UP: Skånekort - hela länet	X	X
A13_2	UP: Skånekort - 9 zoner	X	X
A13_3	UP: Skånekort - 6 zoner	X	X
A13_4	UP: Skånekort: 3 zoner	X	X
A13_5	UP: Skånekort - 1 zon	X	X
A13_6	UP: Öresundskort	X	X
A13_7	UP: SJ-kort	X	X
A13_8	UP: Abonnemangskort (Lund och Helsingborg)	X	X
A13_9	UP: Rabattkort	X	X
A13_10	UP: Värdekort	X	X
A13_11	UP: Servicereskort	X	X
A13_12	UP: Skolkort	X	X
A13_13	UP: Frikort	X	X
A13_14	UP: Tillstånd för färdtjänst	X	X
A13_15	UP: Övrigt kort	X	X
A13_15annat	UP: Övrigt kort - vilket	X	X
A14_buss	UP: Hur långt har du från hemmet till närmsta busshållplats i meter?	X	X
A14_jvg	UP: Hur långt har du från hemmet till närmsta järnvägsstation i meter?	X	X
A14_bil	UP: Hur långt har du från hemmet till närmsta bilparkering i meter?	X	X
B1_buss	UP: Hur långt har du från arbete/studieplats till närmsta busshållplats i meter?	X	X
B1_jvg	UP: Hur långt har du från arbete/studieplats till närmsta järnvägsstation i meter?	X	X
B1_bil	UP: Hur långt har du från arbete/studieplats till närmsta bilparkering i meter?	X	X
B2_1	UP: Har du tillgång till fri parkering på arbetsplatsen/studieplatsen?	X	X
B2_2	UP: Har du tillgång till parkering med avgift på arbetsplatsen/studieplatsen?	X	X
B2_3	UP: Har du tillgång till förmånsbeskattad parkering på	X	X

Kortbeteckning	Beskrivning	Individfil	Resfil
	arbetsplatsen/studieplatsen?		
B2_4	UP: Har du tillgång till företagsbil/bilpoolsbil på arbetsplatsen/studieplatsen?	X	X
B2_5	UP: Har du tillgång till förmånsbil på arbetsplatsen/studieplatsen?	X	X
B2_6	UP: Har du tillgång till ersättning för egen bil i tjänsten på arbetsplatsen/studieplatsen?	X	X
B2_7	UP: Har du tillgång till subventionerat kort för kollektivtrafiken på arbetsplatsen/studieplatsen?	X	X
B2_8	UP: Har du tillgång till tjänstecykel på arbetsplatsen/studieplatsen?	X	X
B2_9	UP: Har inte tillgång till något av de nämnda alternativ på arbetsplatsen/studieplatsen?	X	X
B2_10	UP: Har du tillgång till annat på arbetsplatsen/studieplatsen?	X	X
B2_10annat	UP: Tillgång till annat - vad	X	X
mät_dag	Mät_dag	X	X
mät_månad	Mät_månad	X	X
dag	Mät_dagens veckodag	X	X
dagtyp	Dagtyp - vardag, lördag, söndag	X	X
dagtyp_2	Dagtyp 2 - bara vardag och helg	X	X
förfly	Har du förflyttad dig på mätdagen?	X	
om_nej_varför	Om du inte gjort några förflyttningar, vad var orsaken?	X	
om_nej_annat	Annan orsak varför man inte har förflyttad sig	X	
r1_ifylld	Är resa 1 ifylld?	X (r1-19)	
r_num	Resans nummer bland respondentens förflyttningar		X
rf1a_startadr	Var började förflyttningen?	X (r1-19)	X
rf1g_nyko	Nyko start	X (r1-19)	X
rf1_komkod	Kommunkod startpunkt		X
rf1_omr	Område (141 st) för startpunkten		X
rf1_täto_urval	Tätorten respektive landsbygd där startpunkten ligger i, bara de tätorter som ingick i indelningen för Resvanor Syd (färre än 4000 invånare bara i undantag)		X
rf1_täto_alla	Tätorten respektive landsbygd där startpunkten ligger i, alla Skånes tätorter		X
rf2_starttid	Starttid	X (r1-19)	X
starttid_timme	Timme för start (minuter borttagna)		X
rf3a_ärende	Ärende	X (r1-19)	X
ärende_2	Sammanslagning ärende till färre klasser	X (r1-19)	X
rf3b_äre_ann	Annat ärende	X (r1-19)	X
rf4a_måladr	Var avslutades förflyttningen?	X (r1-19)	X
rf4g_nyko	Nyko mål	X (r1-19)	X
rf4_komkod	Kommunkod målpunkt		X
rf4_omr	Område (141 st) för målpunkten		X
rf4_täto_urval	Tätorten respektive landsbygd där målpunkten ligger i, bara de tätorter som ingick i indelningen för Resvanor Syd (färre än 4000 invånare bara i undantag)		X
rf4_täto_alla	Tätorten respektive landsbygd där målpunkten ligger i, alla Skånes tätorter		X
rf6_ankomsttid	Ankomsttid	X (r1-19)	X
ankomsttid_timme	Timme för ankomst (minuter borttagna)		X
rf5a_färds1	Färdsätt 1	X (r1-19)	X
rf5b_färds2	Färdsätt 2	X (r1-19)	X
rf5c_färds3	Färdsätt 3	X (r1-19)	X
rf5d_färds4	Färdsätt 4	X (r1-19)	X
huvudfm	Resans huvudfärdmedel	X (r1-19)	X
huvudfm_2	Sammanslagning huvudfärdmedel till färre klasser	X (r1-19)	X
rf5e_färdsann1	Annat färdsätt 1	X (r1-19)	X
rf5f_färdsann2	Annat färdsätt 2	X (r1-19)	X
rf5g_färdsann3	Annat färdsätt 3	X (r1-19)	X
rf5h_färdsann4	Annat färdsätt 4	X (r1-19)	X
rf7_km	Sträcka i km	X (r1-19)	X
kl6_km	Resans längd - 6 klasser	(r1-19)	X
r_typ	Restyp med tanke på resans ort	X (r1-19)	X
r_tor	Resan är del av en tur- och returresa	X (r1-19)	X
r_typ_tor	Typ av tur- och returresa	X (r1-19)	X
tor_r1_2	Resa 1 och 2 är en tur- och returresa	X	
tor_r2_3	Resa 2 och 3 är en tur- och returresa	X	
tor_r3_4	Resa 3 och 4 är en tur- och returresa	X	
tor_r4_5	Resa 4 och 5 är en tur- och returresa	X	
tor_r5_6	Resa 5 och 6 är en tur- och returresa	X	
tor_r6_7	Resa 6 och 7 är en tur- och returresa	X	
tor_r7_8	Resa 7 och 8 är en tur- och returresa	X	
tor_r8_9	Resa 8 och 9 är en tur- och returresa	X	
tor_r9_10	Resa 9 och 10 är en tur- och returresa	X	
tor_r10_11	Resa 10 och 11 är en tur- och returresa	X	
tor_r11_12	Resa 11 och 12 är en tur- och returresa	X	
tor_r12_13	Resa 12 och 13 är en tur- och returresa	X	
tor_r13_14	Resa 13 och 14 är en tur- och returresa	X	

Kortbeteckning	Beskrivning	Individfil	Resfil
tor_r14_15	Resa 14 och 15 är en tur- och returresa	X	
tor_r15_16	Resa 15 och 16 är en tur- och returresa	X	
tor_r16_17	Resa 16 och 17 är en tur- och returresa	X	
tor_r17_18	Resa 17 och 18 är en tur- och returresa	X	
tor_r18_19	Resa 18 och 19 är en tur- och returresa	X	
ant_resor_pers	Antal resor	X	
ant_resor_pers_sk	Antal resor inom och med start/mål i Skåne	X	
ant_resor_pers_in	Antal resor inom Skåne	X	
km_pers	Reslängd	X	
km_pers_sk	Reslängd resor inom och med start/mål i Skåne	X	
km_pers_in	Reslängd resor inom Skåne	X	
km_pers_bil	Reslängd bilresor	X	
km_pers_buss	Reslängd bussresor	X	
km_pers_tåg	Reslängd tågresor	X	
km_pers_cykel	Reslängd cykelresor	X	
km_pers_tillfots	Reslängd resor till fots	X	
km_pers_annat	Reslängd resor med annat färdmedel	X	
km_pers_miss	Reslängd resor utan färdmedel	X	
ant_resor_pers_bil	Antal bilresor	X	
ant_resor_pers_buss	Antal bussresor	X	
ant_resor_pers_tåg	Antal tågresor	X	
ant_resor_pers_cykel	Antal cykelresor	X	
ant_resor_pers_tillfots	Antal resor till fots	X	
ant_resor_pers_annat	Antal resor med annat färdmedel	X	
ant_resor_pers_miss	Antal resor där inget färdmedel anges	X	
km_pers_bil_sk	Reslängd bilresor inom och med start/mål i Skåne	X	
km_pers_buss_sk	Reslängd bussresor inom och med start/mål i Skåne	X	
km_pers_tåg_sk	Reslängd tågresor inom och med start/mål i Skåne	X	
km_pers_cykel_sk	Reslängd cykelresor inom och med start/mål i Skåne	X	
km_pers_tillfots_sk	Reslängd resor till fots inom och med start/mål i Skåne	X	
km_pers_annat_sk	Reslängd resor med annat färdmedel inom och med start/mål i Skåne	X	
km_pers_miss_sk	Reslängd resor utan färdmedel inom och med start/mål i Skåne	X	
ant_resor_pers_bil_in	Antal bilresor inom och med start/mål i Skåne	X	
ant_resor_pers_buss_in	Antal bussresor inom och med start/mål i Skåne	X	
ant_resor_pers_tåg_in	Antal tågresor inom och med start/mål i Skåne	X	
ant_resor_pers_cykel_in	Antal cykelresor inom och med start/mål i Skåne	X	
ant_resor_pers_tillfots_in	Antal resor till fots inom Skåne	X	
ant_resor_pers_annat_in	Antal resor med annat färdmedel inom Skåne	X	
ant_resor_pers_miss_in	Antal resor utan färdmedel inom Skåne	X	
ant_resor_pers_bil_in	Antal bilresor inom Skåne	X	
ant_resor_pers_buss_in	Antal bussresor inom Skåne	X	
ant_resor_pers_tåg_in	Antal tågresor inom Skåne	X	
ant_resor_pers_cykel_in	Antal cykelresor inom Skåne	X	
ant_resor_pers_tillfots_in	Antal resor till fots inom Skåne	X	
ant_resor_pers_annat_in	Antal resor med annat färdmedel inom Skåne	X	
ant_resor_pers_miss_in	Antal resor utan färdmedel inom Skåne	X	
ant_resor_pers_arbete_sk	Antal resor till arbetet inom och med start/mål i Skåne	X	
ant_resor_pers_skola_sk	Antal resor till skola/utbildning inom och med start/mål i Skåne	X	
ant_resor_pers_tjänst_sk	Antal tjänsteresor inom och med start/mål i Skåne	X	
ant_resor_pers_barn_sk	Antal resor med ärende hämta lämna barn/annat inom och med start/mål i Skåne	X	
ant_resor_pers_inköp_sk	Antal inköpsresor inom och med start/mål i Skåne	X	
ant_resor_pers_service_sk	Antal serviceresor (vård, myndighet, service) inom och med start/mål i Skåne	X	
ant_resor_pers_motion_sk	Antal resor med ärende "motion/förening" inom och med start/mål i Skåne	X	
ant_resor_pers_nöje_sk	Antal resor med ärende "nöje/släkt och vänner" inom och med start/mål i Skåne	X	
ant_resor_pers_annat_ärendesk	Antal resor med annat ärende inom och med start/mål i Skåne	X	
ant_resor_pers_hem_sk	Antal hemresor inom och med start/mål i Skåne	X	
ant_resor_pers_ärendesk	Antal resor utan ärende inom och med start/mål i Skåne	X	
vikt_anv	Vikt som ska användas	X	X

5. Dokumentation framtagna variabler

Huvudfärdmedel

Vid framtagningen av huvudfärdmedlet (variabler "huvudfm" i resfilen respektive "r1_huvudfm – r19_huvudfm" i individfilen) användes följande prioriteringsordning mellan de olika färdmedlen:

1. Flyg
2. Tåg
3. Färdtjänst
4. Buss
5. Taxi
6. Bil som förare
7. Bil som passagerare
8. Moped/MC
9. Cykel
10. Till fots

Dvs. har någon använd tåg och cykel under en resa är tåget huvudfärdmedlet.

Där "annat" anges som färdmedel gjordes en manuell bedömning med följande antaganden: Om det utöver "annat" finns ett eller flera färdmedel för resan som ligger högre i ovan presenterade prioriteringsordning än "cykel" är den högst prioriterade bland dessa huvudfärdmedlet. Är de övriga färdmedlen "till fots" eller "cykel" blir "annat" huvudfärdmedlet. Finns det bara ett färdmedel och det är "annat" blir "annat" givetvis också huvudfärdmedlet.

Vid sammanslagningen av huvudfärdmedlet till färre kategorier (variabler "huvudfm_2" i resfilen respektive "r1_huvudfm_2 – r19_huvudfm_2" i individfilen) bildar följande grupper en ny kategori:

- Bil som förare (1) + Bil som passagerare (2) = Bil (1)
- Buss (3) = Buss (2)
- Tåg (4) = Tåg (3)
- Cykel (6) = Cykel (4)
- Till fots (7) = till fots (5)
- Flyg (8) + Moped/MC (5) + Taxi (9) + Färdtjänst (10) + Annat (11) = Annat (6)

Genomgång annat ärende

Vid genomgång av ärenden som respondenten kategoriserade som "annat" delades en del in i redan befintliga kategorier (variablerna "rf3a_ärende" i resfilen respektive "r1f3a_ärende till r19f3a_ärende" i individfilen). Utöver det skapades tre nya kategorier för ärende-variabeln: soptippen (15), hämta/lämna/skjutsa/köra/transport/hyra (förutom bostad) (16) och sommarstuga (17).

kategori	ärende nämnt under "annat"
2	praktik, vikariat, projektarbete
3	besöka kund, fortbildning
4	prao
5	hämta barnbarn
6	hämta pizza

7	apotek, marknad, teaterbiljetter, Ikea, loppis, lotto, shopping, tanka bilen, auktion
8	akupunktur, veterinär, naprapat, fotvård, dagcenter, massage, Rehab, sjukgymnast
9	advokat, bilbesiktning etc., frisör, optiker, skomakare, hämta pass, Forex, mäklare, resebyrå, revisor, sömmerska, byta däck, tvätta bilen, rådgivare, försäkringskassan, skomakare, verkstad, solarium, kemtvätt, tatuering
10	häst, ridhuset golf, jakt, fiske, kolonilott, arbete med båten, fågelskådning, trädgårdsarbete, kyrkogården, skogsarbete, mecka med bil
11	bibliotek, bingo, boule, bridge, babysim, kyrka, gitarrkurs, politiskt möte, hundklubb, bastu, dans, fotboll, föreningsarbete/-möte, hobby, målarkurs, musikrep, lekplats, fotografering, gym, församlingshem, trafikskola, infomöte, scoutgården
12	museum, utställning, fotbollsmatch, konsert, föredrag, spa, bröllop, dop, vinkurs, kalas, fest, cafe, fika, barnkalas, fönstershoppa, titta på barns aktivitet, träffa vänner, utflykt, lunch, bowling, restaurang, modevisning, ryyttartävling, hunduppvisning, ishall, stranden, svensex, vävdag/vävning
ny:	
15	soptippen
16	hämta/lämna/skjutsa/köra/transport/hyra (förutom bostad)
17	sommarstuga

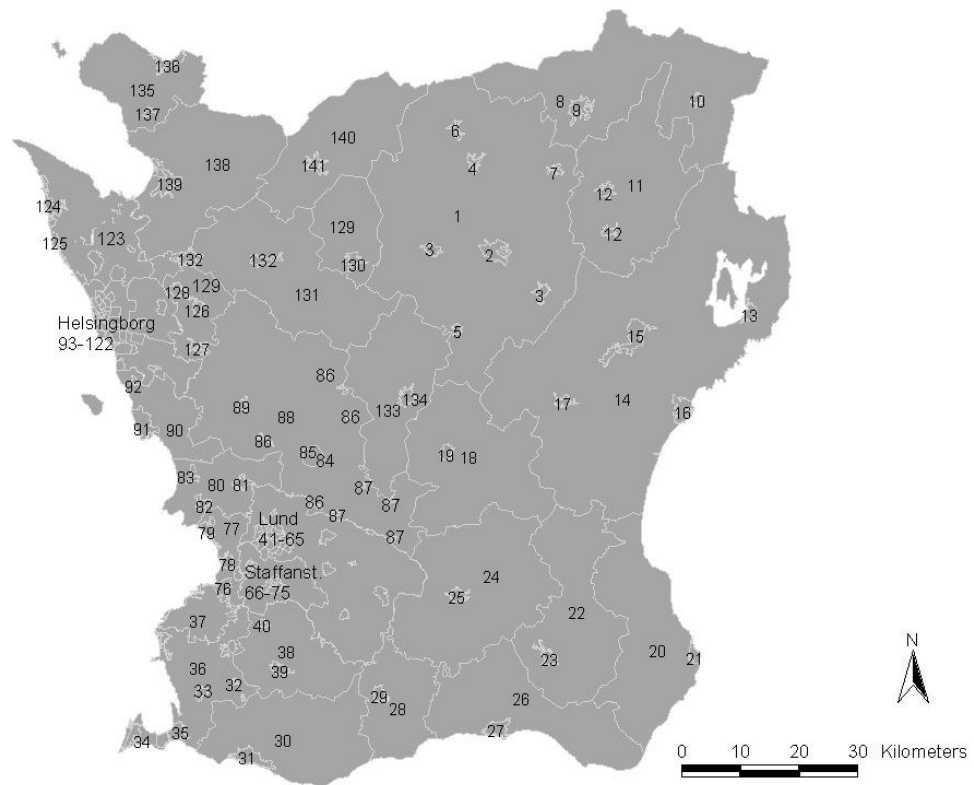
Sammanläggning ärende

Resans ärende (variablerna "rf3a_ärende" i resfilen respektive "r1f3a_ärende till r19f3a_ärende" i individfilen) har slagits samman till färre klasser (variablerna "ärende_2" i resfilen respektive "r1_ärende_2 till r19_ärende_2" i individfilen). Detta gjordes på följande sätt:

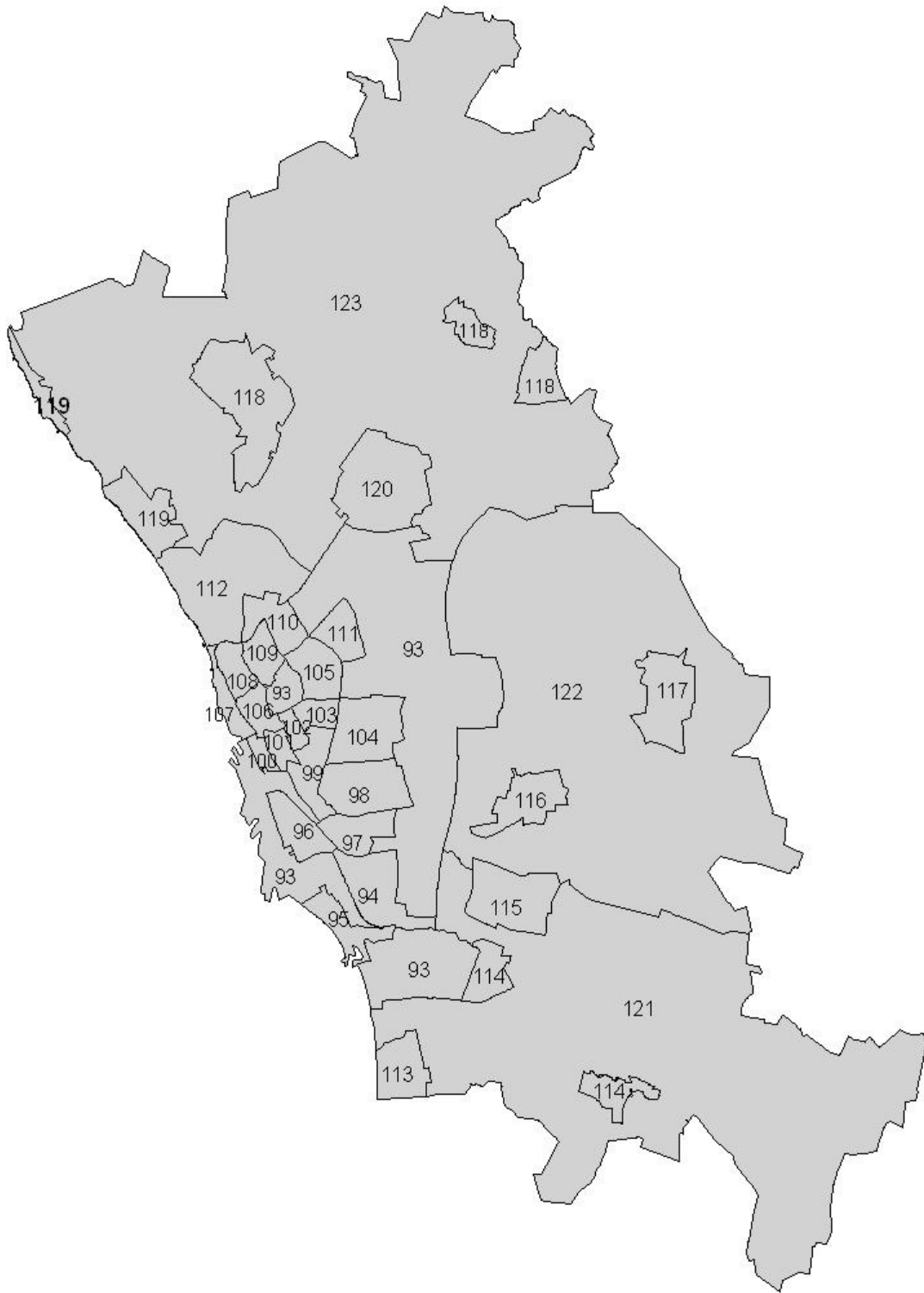
- Till bostaden (1) + Sommarstuga (17) = Hemresa (10)
- Till arbetsplatsen (2) = Arbete (1)
- Skola/utbildning (4) = Skola/utbildning (2)
- Tjänstersa (3) = Tjänsteresa (3)
- Hämta/lämna barn (5) + Hämta/lämna annat/n (16) = Hämta/lämna barn/annat (4)
- Inköp av livsmedel (6) + Annat inköp (7) = Inköp (5)
- Bes. vårdcentral/sjukhus/... (8) + Bes. post/bank/myndighet (9) = Vård/myndighet/service (6)
- Motion/Friluftsliv (10) + Föreningsaktivitet (11) = Motion/förening (7)
- Nöje (12) + Besöka släkt och vänner (13) = Nöje/släkt och vänner (8)
- Annat (14) + Soptippen (15) = Annat (9)

6. Lokalisering indelning i 141 områden (variabel omr)

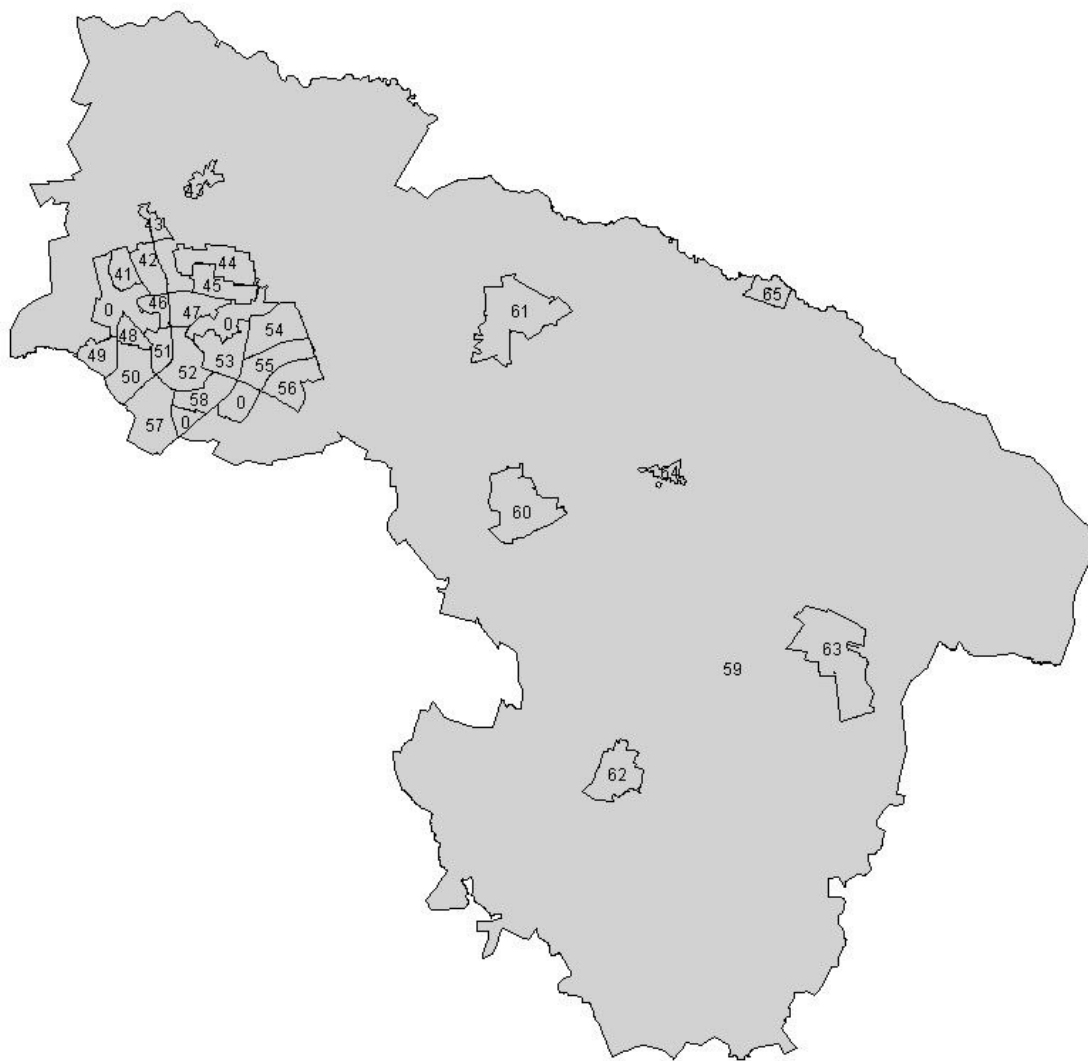
Nedan följer fyra kartor (Figur 6.1 till Figur 6.4) som visar de 141 områden för individens bostadsort (variabel "omr").



Figur 6.1 Indelning Skåne i 141 områden, översikt hela Skåne.



Figur 6.2 Indelning Skåne i 141 områden, översikt Helsingborg.



Figur 6.3 Indelning Skåne i 141 områden, översikt Lund.



Figur 6.4 Indelning Skåne i 141 områden, översikt Staffanstorps.